



Manuel d'utilisation de l'Application de Saisie des données Piscicoles et Environnementales V2.9 (ASPE)

Résumé :

Ce manuel aborde en détail les différentes étapes de recherche, de saisie, de gestion, de validation des données brutes récoltées sur le terrain lors des opérations de pêches à l'électricité ainsi que les modalités d'exports des données pour la version 2.9 d'ASPE.

Rédacteurs

Eddy COSSON

Chargé de missions surveillance piscicole et thermique des eaux de surfaces continentales

OFB - DSUED

Versions

ASPE V.2.3	29/05/2019	Version diffusable aux utilisateurs
ASPE V.2.5	05/08/2020	Version diffusable aux utilisateurs
ASPE V.2.5	04/11/2020	Version diffusable aux utilisateurs
ASPE V.2.6	27/07/2021	Version diffusable aux utilisateurs
ASPE V.2.9	16/08/2022	Version diffusable aux utilisateurs

Sommaire

Sommaire	3
Convention d'écriture et d'affichage.....	4
1. Connexion	5
2. Droits utilisateurs	6
3. Bandeau applicatif.....	8
4. Tableau de bord	9
5. Recherche de stations et de points de prélèvement	11
5.1 Généralités	11
5.2 Description des stations et points de prélèvements.....	11
5.3 Mise à jour des référentiels	13
6. Recherche d'opération	14
7. Création d'une opération	15
7.1 Objectifs et protocoles de pêche	16
7.2 Mise en œuvre de la pêche.....	17
7.3 Données environnementales	17
7.4 Description des points	19
7.5 Description des ambiances	19
7.6 Saisies piscicoles	20
7.7 Validation des données	22
7.8 Confidentialité d'une opération.....	23
8. Modification de données	24
8.1 Modifier les données d'une station ou d'un point de prélèvement.....	24
8.2 Changer les opérations de points de prélèvement	25
8.3 Modifier les données d'une opération	26
9. Suppression de données.....	28
9.1 Supprimer une opération créée par un autre utilisateur.....	28
9.2 Supprimer une ambiance ou les points complémentaires	29
9.3 Supprimer des poissons.....	29
10. Invalidation d'une opération	30
11. Validation ou invalidation en masse (uniquement depuis le tableau de bord)	32
12. Exports disponibles	33
13. Recherche d'exploitations.....	35
14. Aide / infos	36

Convention d'écriture et d'affichage

Convention de signe du guide utilisateur :



Indique un point de vigilance



Indique une information



Indique une astuce



Indique une règle

Convention de d'écriture du guide utilisateur :

Le texte dont la police est de couleur verte indique une mise à jour du guide associée à la dernière version applicative d'ASPE.

Convention d'affichage dans ASPE :

Champ avec un astérisque (*) = champs obligatoire

Champs avec écriture bleue = lien vers une autre page

Exemple : [81768](#)

Flèche d'une case à une autre = permet de basculer l'information d'une case à une autre

Champs grisé = non modifiable

Exemple : Prof. moyenne de

→

1. Connexion



Il s'agit d'un environnement de production : tout(e) ajout ou modification impacte la base de données ; n'utilisez pas cette adresse pour la réalisation de test.

1. **Lancer votre navigateur** puis saisir dans la barre d'adresse le chemin d'accès à l'application :

<https://Aspe.eaufrance.fr/>

2. **Saisir votre identifiant** (adresse mail) ainsi que **votre mot de passe**.
3. Cliquer sur « **Connexion** » pour accéder à l'application.
4. **En cas d'oubli de votre mot de passe ou de première connexion**, cliquer sur « Mot de passe oublié ? » et saisir votre identifiant dans la fenêtre qui s'ouvre.

i Pour utiliser l'application, il est nécessaire de disposer d'une connexion internet. Son lancement peut s'effectuer via les navigateurs Internet Explorer, Mozilla Firefox ou Google Chrome.

i Pour les utilisateurs OFB, votre mot de passe correspond à votre mot de passe de session Windows. Pour les utilisateurs d'autres structures, veuillez utiliser la fonction « mot de passe oublié » lors de votre première connexion.

2. Droits utilisateurs

L'application ASPE fonctionne avec des droits utilisateurs. Ces derniers définissent les **différentes actions possibles** au sein de l'application pour chaque utilisateur.

La liste des droits est la suivante :

- Consultation des données (équivalent à l'absence de droit)
- Création/ modification et suppression d'une opération
- Valider une opération de pêche niveau 1 (et invalider)
- Valider une opération de pêche niveau 2 (et invalider)
- Modifier un point de prélèvement / une station
- Modifier le rattachement d'un point ou d'une station
- Gérer les comptes des utilisateurs
- Modifier l'opérateur d'une pêche
- **Gérer la confidentialité d'une opération de pêche**
- Supprimer n'importe quelle opération de pêche

Ces droits sont accordés au moment de la demande de création de compte auprès de l'administrateur de l'application suivant les besoins de chaque utilisateur.

Ces droits permettent de définir des profils (ensemble de droits) types présentés ci-dessous :

Droit	Profil commanditaire	Profil d'opérateur de pêche	Profil d'expert technique	Profil d'administrateur
Consulter les données	X	X	X	X
Créer / modifier une opération de pêche (et supprimer une opération créée)	X	X		
Valider une opération de pêche niveau 1 (et invalider)	X	X		
Valider une opération de pêche niveau 2 (et invalider)			X	
Modifier un point de prélèvement / une station			X	X
Modifier le rattachement d'un point ou d'une station			X	X
Gérer les comptes des utilisateurs				X
Modifier l'opérateur d'une pêche	Cas par cas			
Gérer la confidentialité d'une opération de pêche	Cas par cas			
Supprimer n'importe quelle opération de pêche	Cas par cas			

i Les droits « Modifier l'opérateur d'une pêche », « **Gérer la confidentialité d'une opération de pêche** » et « Supprimer n'importe quelle opération de pêche », sont accordés au cas par cas suivant les besoins des

utilisateurs.

i Pour une modification des droits, veuillez contacter l'assistance : assistance.Aspe@ofb.gouv.fr

Pour chaque opération, les établissements occupant les rôles suivant devront être définis :

- organisme en charge des opérations (par défaut, organisme de l'utilisateur créant l'opération),
- commanditaire,
- organisme en charge de la validation (niv. 2, par défaut le commanditaire).

i A noter que certaines actions ne sont possibles que si un utilisateur dispose des droits correspondants et que son établissement de rattachement occupe un rôle particulier. Les actions dépendantes du rôle défini par l'établissement de rattachement pour une opération donnée sont présentées ci-dessous.

		Rôle de l'établissement de rattachement dans une opération de pêche		
Droit d'un utilisateur	Action	Opérateur de pêche	Commanditaire	Expert technique
Créer / modifier une opération de pêche (et la supprimer)	Modification et suppression	Action possible	Action possible	Action impossible
Valider une opération de pêche niveau 1 (et invalider)	Validation niveau 1	Action possible	Action possible	Action impossible
	Invalidation niveau 1	Action possible	Action possible	Action possible
Valider une opération de pêche niveau 2 (et invalider)	Validation niveau 2	Action impossible	Action impossible	Action possible
	Invalidation niveau 2	Action impossible	Action impossible	Action possible

Exemple 1 : Un utilisateur disposant de l'ensemble des droits disponibles et associé à un établissement occupant uniquement le rôle d'organisme ayant réalisé la pêche sur une opération donnée, ne pourra ni la valider, ni l'invalider niveau 2. Il pourra toutefois la modifier, la supprimer, la valider niveau 1 et l'invalider niveau 1.

Exemple 2 : Un utilisateur disposant de l'ensemble des droits disponibles et associé à un établissement occupant uniquement le rôle d'organisme en charge de la validation technique (niv. 2) ne pourra ni la modifier ni la valider niveau 1. Il pourra toutefois l'invalider niveau 1 et 2 et la valider niveau 2.

3. Bandeau applicatif

Ce bandeau est présent dans tous les écrans de l'application.

1. Il vous permet **d'accéder facilement aux écrans suivants** : Tableau de bord, Stations et points de prélèvements, Recherche / Export d'opérations, Exploitations, Aides/Infos.
2. Il possède **les fonctionnalités de déconnexion et de modification** de mot de passe. Il renseigne également sur **le compte de connexion employé et les droits associés**.

Il intègre également l'accès à la partie administration de données pour les utilisateurs ayant le droit de gérer des comptes utilisateurs.



Pour les agents OFB, la modification du mot de passe n'est pas durable. En cas de problème se rapprocher de l'assistance utilisateur.

4. Tableau de bord




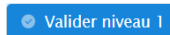
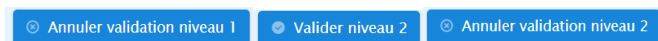
Après connexion à l'application, vous accédez à votre tableau de bord personnalisé. Seules sont affichées les opérations que vous avez créées, ou pour lesquelles votre établissement est l'« Organisme ayant réalisé la pêche », le « Commanditaire » ou l'« Organisme chargé de la validation technique (niv. 2).

Les opérations nécessitant un processus de validation niveau 1, 2 ou récemment validées sont affichées dans 3 tableaux distincts et triées par date d'opération, paginées par 5 résultats par défaut.

Les actions possibles dépendent des droits qui vous ont été attribués.

Ce tableau de bord vous permet :

1. De créer une opération de pêche en cliquant sur le bouton 
2. D'accéder à une opération à partir de son numéro d'opération ou de la colonne « action » en cliquant sur les trois points.
3. D'accéder à une station ou un point de prélèvement à partir des colonnes « code station Sandre » ou « code point Sandre ou WAMA »,
4. De valider ou d'annuler la validation niveau 1 ou 2 d'une opération à partir de la colonne « action » via le pop-up généré par l'option du même nom, selon les droits attribués à l'utilisateur.
5. De valider ou d'invalider en masse des opérations de niveau 1 ou 2 préalablement sélectionnées (case à cocher à gauche du numéro d'opération), en cliquant sur les boutons :



Bienvenue sur l'application ASPE - Application de Saisie des données Piscicoles et Environnementales

1 Créer une nouvelle opération de pêche

2 Vous avez 7233 opérations de pêche en attente de validation niveau 1

N°	Date opération	Auteur création	Auteur dernière modification	Date dernière modif.	Expertise technique	Code station Sandre	Libellé station Sandre	Code point Sandre ou Wama	Niveau de qualification	Actions
38856	10/10/2018	Jean-Pierre BERNI...	Michaël CAGNANT	17/01/2020	AGENCE FRANÇAISE POUR LA BIODIVE...			06280033	Non qualifiée	...
38840	04/07/2018	Jean-Pierre BERNI...	Michaël CAGNANT	17/01/2020	AGENCE FRANÇAISE POUR LA BIODIVE...	06222370	SAN CLEMENTE A OCCHIATANA	002	Non qualifiée	...
38963	26/06/2018	Jean-Pierre BERNI...	Michaël CAGNANT	17/01/2020	AGENCE FRANÇAISE POUR LA BIODIVE...	06222600	FANGO A MANSO	002	Non qualifiée	...
24511	27/10/2017	reprise WAMA 35...	Laurence BLANC	01/08/2018	AGENCE FRANÇAISE POUR LA BIODIVE...	05139900	Le Vernoubre à Castenau De Brassac	500	Incorrecte	...
24025	27/10/2017	reprise WAMA 35...	reprise WAMA 35...	31/01/2018	AGENCE FRANÇAISE POUR LA BIODIVE...	05140090	Le Viau au niveau de Nages	500	Incorrecte	...

Enregistrements 1 - 5 sur 7 233

5 Valider niveau 1

2 Vous avez 508 opérations de pêche en attente de validation niveau 2 dont 1 avec un niveau de qualification « incertaine »

N°	Date opération	Auteur création	Auteur dernière modification	Date dernière modif.	Expertise technique	Code station Sandre	Libellé station Sandre	Code point Sandre ou Wama	Niveau de qualification	Actions
82738	18/10/2019	Thomas MARTIN...	Thomas MARTIN...	09/01/2020	AGENCE FRANCAISE POUR LA BIODIVE...	05218500	Le Gave de Pau en aval de Luz-Saint-S...	500	Correcte	...
82344	18/10/2019	Jean-Luc SOULIE	Jean-Luc SOULIE	19/11/2019	AGENCE FRANCAISE POUR LA BIODIVE...	05137090	L'Arn en amont de Angles	500	Correcte	...
82396	18/10/2019	Jean-Luc SOULIE	Jean-Luc SOULIE	21/11/2019	AGENCE FRANCAISE POUR LA BIODIVE...	05140060	L'Agout au niveau de Lamontelarie	500	Correcte	...
82410	16/10/2019	Arnaud CORBARIEU	Arnaud CORBARIEU	12/12/2019	AGENCE FRANCAISE POUR LA BIODIVE...	06192000	VIDOURLE A ST-LAURENT-D'AIGOUZE	002	Correcte	...
82484	15/10/2019	Arnaud CORBARIEU	Arnaud CORBARIEU	12/12/2019	AGENCE FRANCAISE POUR LA BIODIVE...	06179500	AUDE A LAREDORTE 1	002	Correcte	...

Enregistrements 1 - 5 sur 508

5 Annuler validation niveau 1 Valider niveau 2

2 10 de vos opérations de pêche ont récemment été validées niveau 2


N°	Date opération	Auteur création	Auteur dernière modification	Date dernière modif.	Expertise technique	Code station Sandre	Libellé station Sandre	Code point Sandre ou Wama	Niveau de qualification	Actions
82179	13/09/2019	Stephane MARTY	Laurence BLANC	14/01/2020	AGENCE FRANCAISE POUR LA BIODIVE...	05165255	La Lèze à Lèzat-sur-Lèze	500	Correcte	...
82180	11/09/2019	Stephane MARTY	Laurence BLANC	14/01/2020	AGENCE FRANCAISE POUR LA BIODIVE...	05170900	L'Ariège au Vernet	500	Correcte	...
82096	01/07/2019	Stephane MARTY	Laurence BLANC	14/01/2020	AGENCE FRANCAISE POUR LA BIODIVE...	05180550	L'Arac à Biert	500	Correcte	...
82092	19/06/2019	Stephane MARTY	Laurence BLANC	14/01/2020	AGENCE FRANCAISE POUR LA BIODIVE...	05125780	Le Vioulou en amont de Pareloup	500	Correcte	...
38758	04/10/2018	Stephane MARTY	Laurence BLANC	16/05/2019	AGENCE FRANCAISE POUR LA BIODIVE...	05233000	L'Adour à St-Mont	500	Correcte	...

Enregistrements 1 - 5 sur 10

5 Annuler validation niveau 2

! Après toute validation ou invalidation en masse, attendre de recevoir le mail de confirmation que l'action s'est déroulée avec succès ou que la page se soit actualisée automatiquement avant d'entreprendre d'autres actions sur ASPE.

💡 Afin de faciliter votre recherche d'opération dans votre tableau de bord, toutes les colonnes peuvent être triées en cliquant sur les entêtes ainsi que filtrées en tapant le critère de recherche souhaités dans le champ dédié puis entrer.

💡 Vous pouvez modifier les colonnes de votre tableau de bord en cliquant sur l'objet  en bas à gauche d'un des tableaux. Attention, dès que l'on change de page, le tableau reprend son paramétrage originel.

Y figure notamment :

1. l'éligibilité de la station à l'IPR : par défaut toutes les stations (exception faites du territoire de la Corse) sont éligibles au calcul de l'IPR,
2. les réseaux de mesures associés à la station ou au point,
3. les points associés à la station et le nombre d'opérations par points.

Données de la station de mesure 04009250 issues du référentiel Sandre

Code station Sandre : 04009250
Libellé de la station Sandre : MARE à GUMIERES
Code de l'entité hydrographique : K06-0310
Cours d'eau : La Mare

Commune : GUMIERES
Département : Loire
Point kilométrique aval : 958559
Localisation précise : AMONT DU VILLAGE, LIEU DIT LE MOULIN
Code national de la masse d'eau : GR1496

Système de projection : RGF93 / Lambert 93
Coordonnées : 775447/6493314

☒ Station éligible au calcul des indicateurs IPR/IPR+

[Voir les réseaux](#)

Points de prélèvement associés à la station 04009250

Code point	Nom support Sandre	Lieu-dit	Libellé Wama du point	Nombre d'opération(s) sur point
031	3 - Eau			0
041	4 - Poissons		La Mare à Gumieres	10
061	6 - Sédiments			0
091	9 - Bryophytes			0
101	10 - Diatomées benthiques			0
131	13 - Macroinvertébrés aquatiques			0
271	27 - Macrophytes			0

☒ Afficher les points autres que support poisson

Point de prélèvement 041

Descriptif du point

Code point Sandre : 041
Support Sandre : 4 - Poissons
Photo de la carte IGN :

[Voir les réseaux](#)

Coordonnées du point : 775455/6493322
Système de projection : RGF93 / Lambert 93
Lieu-dit :
Localisation précise :
Distance à la mer (en km) :
Distance à la marée dynamique (en km) :
Nom du bassin : LOIRE-BRETAGNE
Formation géologique dominante sur le bassin versant amont : Siliceux
Occupation du sol :
Zone de Huet :
Zone de Huet (selon IPR+) :
Régime hydrologique du tronçon : Pluvial océanique
Accessibilité :
Largeur du lit mineur (en m) : 3.00
Situation départementale :
Photo du point de prélèvement :

Données environnementales

IPR calculable

Date de dernière modification : 01/01/1900 à 00:00
Etablissement ayant réalisé la modification :
Unité hydrographique : Bassin Loire
Distance à la source (en km) : 5.00
Altitude (en m) : 1025
Pente IGN du cours d'eau (en %) : 24.00

Surface du bassin versant amont (en km²) : 12.50
Temp. moy. inter-annuelle de l'air en janvier (en °C) : 0.9
Temp. moy. inter-annuelle de l'air en juillet (en °C) : 17.1

[Changer les opérations de point de prélèvement](#) [Lister les opérations de pêche de ce point de prélèvement](#) [Créer une nouvelle opération de pêche](#)

[Modifier](#)

Il est également possible à partir de cette page de :

4. lister les opérations de pêche du point de prélèvement,
5. créer une opération de pêche (cf. chapitre 7),
6. modifier le rattachement d'une ou plusieurs opérations à un point de prélèvement (cela nécessite de disposer des droits correspondants).



Afin de faciliter vos recherches, la case ☒ Afficher les points autres que support poisson est cochée. Pour visualiser l'ensemble des points associées à la station, cette case doit être cochée.

est cochée. Pour visualiser

5.3 Mise à jour des référentiels

L'outil ASPE ne permet pas de créer une station ou un point de prélèvement. En effet, l'outil récupère ces informations sur le site du SANDRE (Service d'administration nationale des données et référentiels sur l'eau) dans le jeu de données (JDD) « Points de prélèvements associés aux stations de mesure de la qualité des eaux superficielles continentales (STQ) – Métropole » dont l'administration métier est opérée par les Agences de l'eau.

Par conséquent pour ajouter une station de mesure ou un point de prélèvement à ASPE, il est nécessaire que la maîtrise d'ouvrage de l'opération se rapproche de l'Agence de l'eau, référente sur le territoire considéré, qui fera le nécessaire pour mettre à jour le JDD STQ sur le site du SANDRE (syn. sandrification de la station de mesure ou du point de prélèvement).


Une fois l'information disponible sur le site du SANDRE, elle le sera automatiquement sur ASPE le lundi suivant.

6. Recherche d'opération



Cette fonctionnalité est disponible à partir du bandeau applicatif (« Recherche/Export d'opération »).


Cet écran vous permet :

1. de rechercher des opérations de pêche existantes à partir de critères simples,
2. d'effectuer une recherche plus précise via le bouton « Recherche avancée »,
3. de réaliser une succession d'action : « Consulter » une opération, « Modifier » une opération si vos droits le permettent, d'effectuer un export si l'avancement de la validation de l'opération le permet,
4. d'effectuer des exports en masse à partir du bouton «  » en ayant préalablement sélectionné un type d'export avec le bouton « Sélectionner une valeur ».

i Lorsqu'un utilisateur possède le droit de modifier une opération, le mode « Consulter » est remplacé par « Modifier ».

La demande d'export simultanée de synthèse d'opération, n'est possible que pour les opérations ayant le symbole ✓ à côté de leur numéro d'opération. Un champ de recherche dédié est disponible.

i Les opérations dites confidentielles sont identifiables dans le résultat de la recherche par un « statut » dont la police est rouge (cf. §7.8).

 Le champs indicateurs de la recherche avancée, peut être employé pour rechercher les opérations dont l'IPR a été calculé. Pour ce faire, indiquer une note minimale proche de 0 (exemple : 0.1).

7. Création d'une opération

ASPE permet de créer des opérations suivant les protocoles de pêches suivants :

- pêche complète à un ou plusieurs passages,
- pêche partielle par points (grand milieu),
- pêche par ambiances,
- pêche partielle sur berge.
- indice d'Abondance Saumon,
- indice d'Abondance Anguille,
- Vigitruite ®.

i La création d'une opération est possible pour tous les utilisateurs qui possèdent le droit « Créer / modifier / supprimer une opération de pêche ». Cette action nécessite de sélectionner au préalable une station puis un point de prélèvement.

Vous pouvez créer une opération de pêche :

1. à partir de votre tableau de bord (cf. chapitre 4),
2. à partir du menu « Stations et de points de prélèvement » une fois la station et le point sélectionné

Photo du point de prélèvement :

Données environnementales

IPR calculable

Unité hydrographique :	Bassin Nord	Surface du bassin versant amont (en km²) :	138.88
Distance à la source (en km) :	23.97	Temp. moy. inter-annuelle de l'air en janvier (en °C) :	2.0
Altitude (en m) :	218	Temp. moy. inter-annuelle de l'air en juillet (en °C) :	19.2
Pente IGN du cours d'eau (en ‰) :	1.50		

[Lister les opérations de pêche de ce point de prélèvement](#)[Créer une nouvelle opération](#)[Modifier](#)

i La création d'opération comporte plusieurs onglets à remplir : « Objectifs et protocoles de pêche », « Mise en œuvre de la pêche », « Données environnementales », « Saisies piscicoles » pour l'ensemble des protocoles, « Description des points » pour les pêches partielles par point, ou « Description des ambiances » pour les pêches par ambiances. L'ensemble de ces onglets constitue l'opération de pêche.

i Des contrôles sont effectués au fur et à mesure de la saisie. Des messages d'alertes bloquants ou non) vous informent ainsi que vous n'êtes pas dans les conditions standards de saisie.



L'opération est à créer par une personne de l'organisme ayant réalisé la pêche.



Une fois, le protocole de pêche saisi et enregistré, il n'est plus modifiable.



Certains champs sont obligatoires à la saisie. Ils sont indiqués par un astérisque (*).



Le nom de l'établissement « expert technique » doit être communiquée par la maîtrise d'ouvrage. Par défaut il sera l'établissement commanditaire de l'opération. Dans certains cas ils peuvent être différents, mais cela doit être vu et validé avec l'ensemble des parties prenantes.

7.1 Objectifs et protocoles de pêche

Objectifs et protocoles de pêche

Mise en œuvre de la pêche

Données environnementales

Saisies piscicoles

Validation

Sur cette page sont demandées :

1. les informations relatives aux objectifs et au protocole de pêche,
2. des informations générales sur l'organisme ayant réalisé la pêche, l'organisme commanditaire ou encore l'organisme chargé de la validation technique de l'opération,
3. des informations contextuelles (date et heure de début de l'opération de pêche, données relevées lors de la pêche...).

Une fois toutes les informations obligatoires remplies, enregistrer la page :

4. Cliquer sur le bouton « Enregistrer » en bas à droite.
5. Un pop-up vous informe que l'opération est bien enregistrée. Cliquer sur « OK » pour fermer le pop-up. Les onglets « Mise en œuvre de la pêche » et « Données environnementales » sont alors débloqués.



A ce niveau votre opération est sauvegardée en base, vous pouvez quitter la saisie et revenir plus tard pour finaliser l'opération.

Création d'une nouvelle opération de pêche

Station et point de prélèvement

Numéro de l'opération : - Code de la station de mesure : 01000274 Code du point de prélèvement : 040
Commune de la station : ÉTAING (Pas-de-Calais) Libellé de la station de mesure : LA SENSÉE À ÉTAING (B2) Localisation précise du point : Non renseigné
Coordonnées du point : 699846/7020115 (RGPS / Lambert 93)

Objectifs et protocoles de pêche

Protocole de pêche : 1 Pêche par ambiances
Objectif(s) de pêche : RCS - Réseau de Contrôle de Surveillance (X)

Informations générales

Nom de l'organisme ayant réalisé la pêche : 2 AGENCE FRANÇAISE POUR LA BIODIVERSITÉ (AFB)
Commanditaire : EUROFINS HYDROBIOLOGIE FRANCE - SIEGE
Organisme chargé de la validation technique (niv 2) : EUROFINS HYDROBIOLOGIE FRANCE - SIEGE
Directeur de pêche :

Informations contextuelles

Date et heure du début de l'opération de pêche : 3 01/01/2019 10:00
Pente de la ligne d'eau (en ‰) :
Section mouillée (en m²) :
Dureté totale (calcium et magnésium, en mg/l) :
Température maximale moyenne (en °C) :
Niveau typologique théorique :
Catégorie piscicole : Sélectionner une valeur

Temp. moy. inter-annuelle de l'air du bassin versant amont (en °C) :
Précipitation moyenne (en mm) :
Amplitude thermique (en °C) :
Temp. moy. inter-annuelle de l'année de l'air à la station (en °C) :
Espèce ciblée : Oui Non

4 Enregistrer

Information

5 L'opération de pêche a bien été créée

OK



- Pour certains objectifs (RCS, RCO, RRP et DCE référence), un contrôle de correspondance avec le(s) réseau(x) du point/station est effectué. Si un défaut de correspondance est détecté, un message d'erreur non bloquant est affiché.

7.2 Mise en œuvre de la pêche

Objectifs et protocoles de pêche

Mise en œuvre de la pêche

Données environnementales

Saisies piscicoles

Validation

Cet onglet vous permet de renseigner les informations liées :

1. à la pêche,
2. à la zone de pêche,
3. aux conditions environnementales,
4. au matériel utilisé.

Lorsque toutes les informations obligatoires ont été renseignées il est possible d'enregistrer.

5. Cliquer sur le bouton « enregistrer » en bas à droite. Vous pouvez passer à l'onglet suivant « données environnementales ». L'onglet « saisies piscicoles » se débloque.

The screenshot shows a web form titled 'Description de la pêche'. It is divided into four main sections, each with a numbered callout (1, 2, 3, 4) in a green circle. Section 1 is 'Description de la pêche' and includes a text area for 'Observations générales' and a table for 'Nombre de passages'. Section 2 is 'Description de la zone pêchée' and includes fields for 'Longueur pêche (en m)', 'Largeur de la zone (en m)', 'Isolément à l'aval', and 'Isolément à l'amont'. Section 3 is 'Conditions environnementales' and includes fields for 'Température de l'eau (en °C)', 'Conductivité (en µS/cm)', 'Tendance du débit', 'Turbidité', 'Condition hydrologique', 'Disturbance (en observé)', 'Débit moyen journalier (en m³/s)', 'Débit moyen horaire (en m³/s)', and 'Basses eaux'. Section 4 is 'Matériel utilisé' and includes fields for 'Ancrage du matériel', 'Modèle du matériel', 'Tension (en V)', 'Intensité (en A)', 'Puissance (en kW)', 'Nombre d'années', 'Nombre d'épaves', and 'Maille de l'épave'. A green circle with the number 5 is placed over the 'Enregistrer' button at the bottom right.

7.3 Données environnementales

Objectifs et protocoles de pêche

Mise en œuvre de la pêche

Données environnementales

Saisies piscicoles

Validation

Cet onglet vous permet de renseigner des informations sur :

1. l'hydrologie,
2. les faciès,
3. les habitats,
4. les interventions humaines,
5. les interventions sur le lit/rives,
6. le repeuplement de la station de pêche.

Une fois les données souhaitées renseignées (aucune donnée n'est obligatoire sur cette page), il est possible d'enregistrer et de passer à l'onglet suivant « Description des points » dans le cas de pêche partielle par points, « Description des ambiances » dans le cas de pêche partielle par ambiances ou « Saisies piscicoles » dans le cas des autres protocoles.

Hydrologie

Secteur à débit réservé : Sélectionner une valeur

Secteur soumis à écluse : Oui ☒ X

Soutien d'étiage : Sélectionner une valeur

Observation hydrologie :

Faciès

	Courant	Plat	Profond
Importance relative (en %) :	75	25	0
Profondeur moyenne (en m) :			
Granulométrie dominante :	Sélectionner une valeur	Sélectionner une valeur	Sélectionner une valeur
Granulométrie accessoire :	Sélectionner une valeur	Sélectionner une valeur	Sélectionner une valeur
Type de colmatage :	Sélectionner une valeur	Sélectionner une valeur	Sélectionner une valeur
Végétation dominante :	Microphytes <input checked="" type="checkbox"/> X	Microphytes <input checked="" type="checkbox"/> X	Bactéries <input checked="" type="checkbox"/> X
Recouvrement (végétation en %) :	100	95	50

Prof. moyenne de la station (en m) : 0.09

Observation végétation :

Observation colmatage :

Habitat

Humidité : Sélectionner une valeur

Ombre : Sélectionner une valeur

Trous / fosses : Sélectionner une valeur

Sous-berges : Sélectionner une valeur

Abris rocheux : Sélectionner une valeur

Embâcle, souches : Sélectionner une valeur

Abri végétal aquatique : Sélectionner une valeur

Végétation de bordure : Sélectionner une valeur

Intervention humaine

Station canalisée : Sélectionner une valeur

Station naviguée : Sélectionner une valeur

Fréquentation par les sports nautiques : Sélectionner une valeur

Interventions sur lits / rives

Curage : Sélectionner une valeur

Faucardage : Sélectionner une valeur

Déboisement total : Sélectionner une valeur

Modif. de la morphologie : Sélectionner une valeur

Extraction de granulats : Sélectionner une valeur

Observations lits / rives :

Repeuplement

Repeuplement sur la station : Sélectionner une valeur

Observation du repeuplement :

Enregistrer



Lorsque vous changez d'onglet, vos données nouvellement saisies ne sont pas sauvegardées. Un message d'avertissement apparaît.

Information

Si vous changez d'onglet, vous perdrez vos modifications en cours. Voulez-vous continuer ?

Oui Non



- La somme des importances relatives doit être égale à 100%
- La profondeur moyenne du faciès profond est supérieure ou égale aux profondeurs des autres faciès.
- Le recouvrement de la végétation correspond au recouvrement sur le faciès décrit.

7.4 Description des points

Objectifs et protocoles de pêche

Mise en œuvre de la pêche

Données environnementales

Description des points

Saisies piscicoles

Validation

Cet onglet permet, lors d'une pêche partielle par points, la description :

- des points standards,
- des points complémentaires.

Lorsque les informations obligatoires sont renseignées, enregistrer et passer à l'onglet suivant « Saisies piscicoles ».

1

Points standards

Nombre de points * : 75

Surface du point (en m²) : 12.5

Nombre de points sans poisson :

Nombre de points en faciès courant : 50

Nombre de points en faciès plat : 25

Nombre de points en faciès profond :

Nombre de points en annexe :

Nombre de points en berge : 5

Nombre de points en chenal : 70

2

Points complémentaires

Nombre de points * : 0

Surface du point (en m²) : 12.5

Nombre de points sans poisson :

Nombre de points en faciès courant :

Nombre de points en faciès plat :

Nombre de points en faciès profond :

Nombre de points en annexe :

Nombre de points en berge :

Nombre de points en chenal :

Enregistrer



- La somme des points par faciès ou type de milieu doit être également au nombre de points réalisés par type de points.

7.5 Description des ambiances

Objectifs et protocoles de pêche

Mise en œuvre de la pêche

Données environnementales

Description des ambiances

Saisies piscicoles

Validation

Cet onglet permet, lors d'une pêche par ambiance, la description des différentes ambiances.

- Cliquer sur le bouton « ajouter une ambiance » pour créer une nouvelle ambiance.
- Renseigner les champs obligatoires dans les encarts « données générales » et « habitats ».
- Enregistrer l'ambiance à l'aide du bouton « Enregistrer l'ambiance » en bas à droite de la page.

Code de la zone	Nom de l'ambiance	Longueur	Largeur	Vitesse du courant	Profondeur	Temps de pêche (en min)
1	RADIER	10	10		10	
2	ENROCHEMENT BERGE RC ET PILE BARRAGE	4	4		4	99
3	HYDROPHYTES - CALLUTRICHES	2	2		2	

1

Ajouter une ambiance

2

Données générales

Code de la zone : 4

Longueur (en m) * :

Largeur (en m) * :

Profondeur (en m) * :

Temps de pêche (en min) :

Nom de l'ambiance * :

Faciès : Sélectionner une valeur

Situation : Sélectionner une valeur

Localisation : Sélectionner une valeur

Vitesse du courant (en m/s) : Sélectionner une valeur

Ombrage : Sélectionner une valeur

Granulométrie dominante : Sélectionner une valeur

Granulométrie accessoire : Sélectionner une valeur

Végétation dominante : Sélectionner une valeur

3

Habitat

Végétation aquatique : Sélectionner une valeur

Embâcles : Sélectionner une valeur

Végétation de bordure : Sélectionner une valeur

Sous-berge : Sélectionner une valeur

Granulométrie : Sélectionner une valeur

Observations :

Supprimer l'ambiance

Enregistrer l'ambiance



Vous devez répéter ces manipulations pour toutes les ambiances pêchées. Il est impératif de créer toutes les ambiances avant de passer à l'onglet « Saisies piscicoles ».

7.6 Saisies piscicoles



L'onglet « Saisies piscicoles » permet la saisie des lots de poissons ainsi que les caractéristiques des poissons. Différents types de lot sont disponibles (**lot N avec ou sans poids, lot I, lot S/L et lot G**).



L'affichage des champs de saisie sur la page dépend du type de lot. Un changement de lot s'effectue en cliquant sur l'onglet correspondant.

Dans le cas d'une pêche sans poisson, cocher la case « opération sans poisson ».

Une fois la saisie commencée, la page se présente de la façon suivante :

1. le masque de saisie du lot que vous souhaitez saisir,
2. la pathologie du lot (à afficher en cliquant sur « Pathologies du lot »),
3. le masque de saisie de la mesure individuelle,

i Seule la longueur totale de l'individu peut être renseignée. La longueur à la fourche n'est pas prise en compte dans ASPE. Toutefois l'information est disponible pour les données historiques dans l'export « Listing lots et poissons ».

4. les données complémentaires individuelles (à afficher en cliquant sur « Données complémentaires »),

i Un clic sur l'icône « 📄 » dans le tableau des poissons saisis, permet aussi de renseigner les données complémentaires.

5. le tableau des poissons déjà saisi,

N° lot	Type de lot	Número du passage	Code de l'espèce	Nom commun de l'espèce	Taille (en mm)	Poids (en g)	Effectif	Actions / Données compl.
94	S/L	2	VAI	Vairon	-	56	52	📄 ✎ 🗑
93	S/L	2	COU	Coujon	-	143	71	📄 ✎ 🗑
92	S/L	2	COU	Coujon	-	262	48	📄 ✎ 🗑

i En mode consultation, seul le tableau récapitulatif des données piscicoles saisies et ses données complémentaires associées sont disponibles. Aucune action de modification ou de suppression ne peut être effectuée.

L'ajout d'une pathologie (exemple au niveau du lot ci-dessous) s'effectue :

1. en cliquant sur le (+) en bas à gauche de l'encart dédié à la pathologie,
2. en sélectionnant ensuite dans les listes déroulantes les caractéristiques.
3. et en enregistrant la saisie.

Pathologies du lot

N° lot : 28 Type de lot : I
 Code de l'espèce : CHA Nom commun de l'espèce : Chabot
 Effectif : 150 Poids (en g) : 300
 Numéro du passage : 1

Code Sandre de la pathologie	Libellé de la pathologie	Fraction analysée	Importance	Actions / Données compl.
Aucun enregistrement à afficher				

Annuler Enregistrer

Black bass à petite bouche 54

Pathologies du lot

N° lot : 28 Type de lot : I
 Code de l'espèce : CHA Nom commun de l'espèce : Chabot
 Effectif : 150 Poids (en g) : 300
 Numéro du passage : 1

Code Sandre de la pathologie	Libellé de la pathologie	Fraction analysée	Importance	Actions / Données compl.
<input type="text"/>	<input type="text"/>	<input type="text"/>	<input type="text"/>	<input type="checkbox"/> <input type="checkbox"/>

Enregistrements 1 - 1 sur 1

Annuler Enregistrer

Si des données complémentaires ou des pathologies ont été saisies, l'icône sera marquée d'une couleur différenciée. Pour un lot :

- sans pathologie, l'icône sera grise ;
- avec pathologie affecté au lot, l'icône sera noire ;
- sans pathologie affectée à un (des) poisson(s) du lot avec pathologie, l'icône sera brun clair ;
- avec pathologie affectées à un (des) poisson(s) du lot avec pathologie, l'icône sera brune foncée.

Une case à cocher permettant de sélectionner les opérations avec pathologie est disponible dans la recherche avancée des opérations de l'onglet « Recherche/Export d'opérations ».

7.7 Validation des données

Objectifs et protocoles de pêche

Mise en œuvre de la pêche

Données environnementales

Saisies piscicoles

✓ Validation



Validation niveau 1 : les utilisateurs doivent disposer du droit de valider niveau 1 ainsi qu'avoir créé l'opération ou appartenir à la structure ayant réalisé la pêche ou appartenir à la structure commanditaire de l'opération.



Quelle que soit la modification d'une opération par un commanditaire (saisie et validation), un message apparaît dans l'onglet validation



Pour accéder à l'onglet validation, il est impératif de saisir les données relatives :

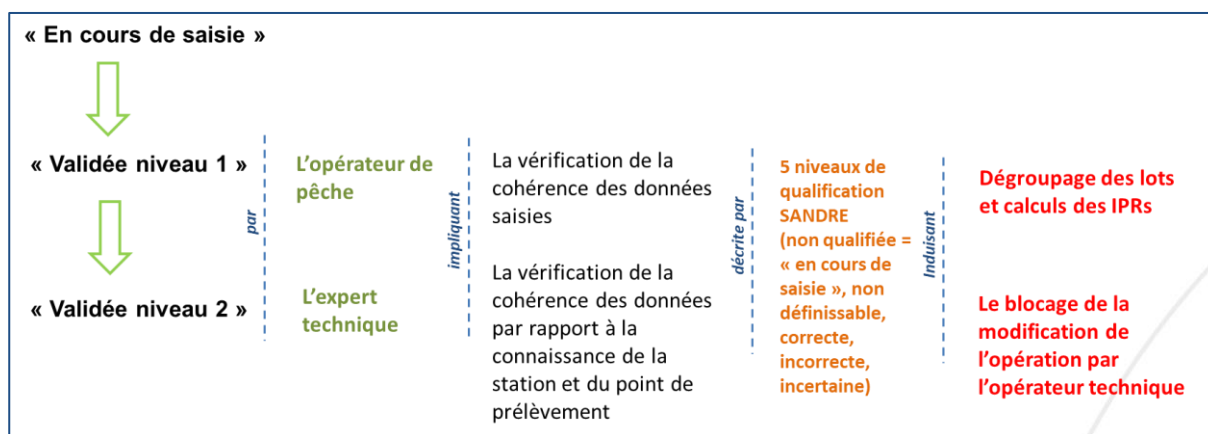
- à la mise en œuvre de la pêche,
- à la description du point pour une pêche par points,
- à la description de l'ambiance pour une pêche par ambiances.
- saisir au moins un poisson ou cocher la case « Sans poisson » dans l'onglet « Saisies piscicoles »

L'étape de validation renseigne sur l'état d'avancement d'une opération :

- **En cours de saisie** : opération non qualifiée, en attente de validation niveau 1.
- **Niveau 1** : opération « En cours de saisie » validée par l'utilisateur ayant créé l'opération ou étant du même organisme que l'utilisateur ayant créé l'opération. Les utilisateurs ayant ces droits sur l'opération peuvent également invalider la validation niveau 1. Ces opérations sont en attente de validation niveau 2.
- **Niveau 2** : opération de niveau 1 validée par un utilisateur ayant un profil et rattaché à un organisme défini comme « Expert technique ». Ils peuvent également invalider la validation niveau 2.



Le schéma ci-dessous résume le par qui ? pour quoi ? et comment ? de la validation :




La validation d'une opération niveau 1 ou 2 est possible :

A partir de l'onglet validation, après avoir saisi au préalable les données d'une opération :

1. Sélectionner le niveau de qualification des données, 4 niveaux sont possibles : non définissable, correcte, incorrecte, incertaine.

2. Cliquer sur le bouton en bas à droite (valider niveau 1 ou 2).

A partir du tableau de bord :

1. Aller sur l'opération que vous souhaitez valider niveau 1 ou 2.
2. Dans l'icône  de la colonne « Actions », afficher le pop-up et sélectionner l'action à réaliser : « Valider niveau 1 » et « Calcul IPR /IPR+ » ou « Valider niveau 2 ».
3. Sélectionner le niveau de qualification des données.
4. Cliquer sur bouton en bas à droite « Valider niveau 1 » ou « Valider niveau 2 ».

7.8 Confidentialité d'une opération

Une fonctionnalité permettant de qualifier une opération de confidentialité est disponible dans ASPE. Une opération confidentielle voit :

- sa description ainsi ses résultats (exports compris) rendus inaccessibles pour tout organisme n'étant pas indiqué comme organisme opérateur, commanditaire ou expert technique,
- ses résultats non-diffusés dans les différents systèmes d'informations.

La qualification s'opère depuis la page de validation d'une opération. La confidentialité étant indépendante de l'état d'avancement, elle peut être modifiée à tout moment.

La gestion de la confidentialité d'une opération nécessite l'attribution d'un droit spécifique « Gérer la confidentialité d'une opération de pêche » par les administrateurs d'ASPE.



Les opérations dites confidentielles sont identifiables dans le résultat de la recherche par un « statut » dont la police est rouge (cf. §7.8).

8. Modification de données

8.1 Modifier les données d'une station ou d'un point de prélèvement



Seuls les utilisateurs ayant le droit « Modifier un point de prélèvement / une station » peuvent effectuer cette action.

Rechercher par critère la station sur laquelle vous souhaitez apporter des modifications grâce au menu « Stations et points de prélèvement » (cf. chapitre 5).

1. Cliquer sur « modifier » pour passer en mode « modification ».
2. Effectuer les changements que vous souhaitez sur les champs modifiables.
3. Vous pouvez enregistrer vos modifications

Données de la station de mesure 05096810 issues du référentiel Sandre

Code station Sandre : 05096810
Libellé de la station Sandre : Le Bés à Saint-Julry
Code de l'entité hydrographique : 075-0400
Cours d'eau : Le Bés
☒ Station éligible au calcul des indicateurs (PE/PS+)

Commune : SAINT-JULRY
Département : Lozère
Point kilométrique aval : Pont de la D80 à Saint-Julry
Code national de la masse d'eau :

Système de projection : RCF93 / Lambert 93
Coordonnées : 706683/6414260
[Voir les réseaux](#)

Points de prélèvement associés à la station 05096810

Code point	Nom support Sandre	Lieu-dit	Libellé Wama du point	Nombre d'opérations par point
500	4 - Poissons		La Bés à Saint-Julry	7
05480080		La Chambon	La Bés à Saint-Julry	0
05480080		La Chambon	La Bés à Saint-Julry	0

☐ Afficher les points autres que support poisson

Point de prélèvement 500

Descriptif du point

Code point Sandre : 500
Support Sandre : 4 - Poissons
Photo de la carte ICR : [Voir les réseaux](#)

Coordonnées du point : 706450/6414170
Système de projection : RCF93 / Lambert 93
Lieu-dit :
Localisation précise :
Distance à la mer (en km) :
Distance à la marée dynamique (en km) :
Nom du bassin : ADOUR-CARONNE
Formation géologique dominante sur le bassin versant amont :
Occupation du sol : Non renseigné
Zone de Huet :
Zone de Huet (selon IPE+):
Régime hydrologique du tronçon :
Accessibilité :
Largeur du lit mineur (en m) : 25.00
Situation départementale :
Photo du point de prélèvement :

Données environnementales

PE calculable

Unité hydrographique :	Basin Caronne	Surface du bassin versant amont (en km²) :	279.00
Distance à la source (en km) :	48.10	Temp. moy. inter-annuelle de l'air en janvier (en °C) :	0.5
Altitude (en m) :	921	Temp. moy. inter-annuelle de l'air en juillet (en °C) :	17.8
Pente ICR du cours d'eau (en ‰) :	12.00		

[Lister les opérations de pêche de ce point de prélèvement](#) [Créer une nouvelle](#) [Modifier](#)

Libellé de la station Sandre : Le Bés à Saint-Julry
Code de l'entité hydrographique : 075-0400
Cours d'eau : Le Bés
☒ Station éligible au calcul des indicateurs (PE/PS+)

Commune : SAINT-JULRY
Département : Lozère
Point kilométrique aval : Pont de la D80 à Saint-Julry
Code national de la masse d'eau :

Système de projection : RCF93 / Lambert 93
Coordonnées : 706683/6414260
[Voir les réseaux](#)

Points de prélèvement associés à la station 05096810

Point de prélèvement 500

Descriptif du point

Code point Sandre : 500
Support Sandre : 4 - Poissons
Photo de la carte ICR : [Parcourir](#)

Coordonnées du point : 706450/6414170
Système de projection : RCF93 / Lambert 93
Lieu-dit :
Localisation précise :
Distance à la mer (en km) :
Distance à la marée dynamique (en km) :
Nom du bassin : ADOUR-CARONNE
Formation géologique dominante sur le bassin versant amont :
Occupation du sol : Non renseigné
Zone de Huet :
Zone de Huet (selon IPE+):
Régime hydrologique du tronçon :
Accessibilité :
Largeur du lit mineur (en m) : 25.00
Situation départementale :
Photo du point de prélèvement : [Parcourir](#)

Données environnementales

Unité hydrographique : Basin Caronne

Distance à la source (en km) :	48.10	Surface du bassin versant amont (en km²) :	279.00
Altitude (en m) : <th>921</th> <td>Temp. moy. inter-annuelle de l'air en janvier (en °C) :</td> <td>0.5</td>	921	Temp. moy. inter-annuelle de l'air en janvier (en °C) :	0.5
Pente ICR du cours d'eau (en ‰) : <th>12.00</th> <td>Temp. moy. inter-annuelle de l'air en juillet (en °C) :</td> <td>17.8</td>	12.00	Temp. moy. inter-annuelle de l'air en juillet (en °C) :	17.8

[Enregistrer](#)

8.2 Changer les opérations de points de prélèvement



Seuls les utilisateurs ayant le droit « Modifier le rattachement d'un point à une station » peuvent effectuer ces actions.

La modification du rattachement d'un point à une station permet de transférer des informations descriptives et/ou des opérations du point « source » vers un autre point de mesure dit « cible »

Rechercher par critère la station sur laquelle vous souhaitez apporter des modifications grâce au menu « Stations et points de prélèvement » (cf. chapitre 5).

1. Sélectionner le point cible dans la liste des points de la station
2. Cliquer sur **Changer les opérations de point de prélèvement**. La page « Modification de l'affectation d'opérations à des points de prélèvement et versement de données environnementales entre points de prélèvements » s'ouvre.
3. Sélectionner la station cible puis le point cible dans « Station et point de prélèvement cible »
4. Mettre à jour si besoin les données descriptives du point cible, sur la base du point source. Les valeurs grisées sont celles du point source et sont transférables au point cible à l'aide de la flèche ➡
5. Vous pouvez également utiliser le bouton **Basculer l'ensemble des données du point source vers le point cible**
6. Sélectionner les opérations à transférer.
7. Cliquer sur **Déplacer les opérations sélectionnées vers le point de prélèvement cible et mettre à jour le point de prélèvement cible** et confirmer le transfert.

Données de la station de mesure 0509810 issues du référentiel Sandre

Code station Sandre : 0509810
Libellé de la station Sandre : La Sèe à Saint-Juéry
Code du Point hydrographique : 075-0450
Cours d'eau : La Sèe
Station éligible au calcul des indicateurs IRL/IRLr : ☒

Commune : SAINT-JUÉRY
Département : Loire
Point kilométrique aval : Pont de la D99 à Saint-Juéry
Localisation précise :
Code national de la masse d'eau :

Système de projection : RCF93 / Lambert 93
Coordonnées : 708683.6414280

[Voir les réseaux](#)

Points de prélèvement associés à la station 0509810

Code point	Nom support Sandre	Lieu-dit	Libellé Wama du point	Nombre d'opérations(1) sur point
500	4 - Poissons		La Sèe à Saint-Juéry	7
0548000		La Chambon	La Sèe à Saint-Juéry	0
0548000		La Chambon	La Sèe à Saint-Juéry	0

☐ Afficher les points autres que support poisson

Point de prélèvement 500

Description du point

Code point Sandre : 500
Support Sandre : 4 - Poissons
Photo de la carte IGN : [Voir les réseaux](#)

Coordonnées du point : 708450.8414170
Système de projection : RCF93 / Lambert 93
Lieu-dit :
Localisation précise : P.M. Poissons
Distance à la mer (en km) : 563
Distance à la mer dynamique (en km) : 6
Nom du bassin : ADOUR-GARONNE
Formation géologique dominante sur le bassin versant amont :
Occupation du sol : Non renseigné
Zone de Hout :
Zone de Hout (carton IRLr) :
Régime hydrologique du tronçon :
Accessibilité : 25.00
Largeur du lit mineur (en m) :
Inondation départementale :
Photo du point de prélèvement :

Données environnementales

IRL calculés

Unité hydrographique :	Bassin Carone
Distance à la mer (en km) :	48.10
Altitude (en m) :	521
Pente IGN du cours d'eau (en ‰) :	12.00

Surface du bassin versant amont (en km²) : 279.00
Temp. moy. inter-annuelle de l'air en janvier (en °C) : 0.5
Temp. moy. inter-annuelle de l'air en juillet (en °C) : 17.8

1. Rattacher ce point de prélèvement à un autre point **2. Lister les opérations de pêche de ce point de prélèvement** **3. Créer une nouvelle opération de pêche**

[Modifier](#)

Station et point de prélèvement cible

Sélection de la station cible

Code Station	Liberté de la station Sambre	Liberté (40)	Département	Commune	Le Sls	Cours d'eau	Distance à la station d'origine (km) #
509810	La Sls à Sarny-Juilly	Liberté (40)	SAINT-JULIEN		Le Sls		0,00
509805	La Sls au niveau d'Arzenc d'Apcher	Liberté (40)	ARZENC-D'APCHER		La Sls		1,84
509812	La Sls au niveau de Fournels	Liberté (40)	FOURNELS		La Sls		1,95
509820	La Sls au niveau de Fournels	Liberté (40)	FOURNELS		La Sls		2,80
509800	La Sls dans la partie aval	Liberté (40)	ALBAÏRE-LE-CONTAL		La Sls		4,78

Sélection et mise à jour du point de prélèvement cible

Code point de prélèvement cible : Lieu-dit :

Nom support Sambre : Nb opérations rattachées au point :

Unité hydrographique : Surface du bassin versant amont (km²) :

Distance à la source (km) : Temp. moy. inter-annuelle de l'air en janvier (°C) :

Altitude (m) : Temp. moy. inter-annuelle de l'air en juillet (°C) :

Pente ICN du cours d'eau (‰) :

Opérations impactées


N°	Date d	Statut	Station source	Code point source	Station cible	Code point cible
31355	03/07/2017	En cours de saisie	509810	500		
31370	03/09/2007	En cours de saisie	509810	500		
31790	03/09/2019	En cours de saisie	509810	500		
31357	10/09/2014	En cours de saisie	509810	500		
34712	22/07/2009	En cours de saisie	509810	500		
34711	23/07/2011	En cours de saisie	509810	500		
31356	29/05/2015	Validé niveau 1	509810	500		

Attention, dans le cas d'une opération validée, le changement de point ne modifiera pas les données environnementales prises en compte

8.3 Modifier les données d'une opération

Seuls les utilisateurs ayant le droit de « créer/modifier une opération » ou les utilisateurs appartenant à l'organisme commanditaire de l'opération peuvent effectuer cette action.

Rechercher par critère l'opération sur laquelle vous souhaitez effectuer des modifications grâce au menu « Recherche / Export d'opérations » (cf. chapitre 6) ou via le tableau de bord et actions (cf. chapitre 4).

- Dans le tableau des opérations ou le tableau de bord, sélectionner la ligne puis l'option  **Modifier** de la colonne « Action ».

N°	Date d	Code station	Liberté de la station	Code point	Liberté du point	Cours d'eau	Commune	Statut	Actions
30323	13/12/2018	04013050	RAU DU BOST à BUSY-ALBIEUX	041	Non renseigné	grotte du Moulin	BUSY-ALBIEUX	En cours de saisie	...
30153	26/11/2018	06072400	RHONE A RUFFIEUX	002	Sauv. Poissons	Le Rhône	RUFFIEUX	En cours de saisie	...
30056	22/11/2018	06010800	RHONE A BEAUCHASTEL 1	002	PK 118.5 à PK 115.5	Le Rhône	CHARMES SUR RHONE	En cours de saisie	...
30180	13/11/2018	06070100	PIER A POY 1	002	Sauv. Poissons	Le Fier	LOVAGNY	En cours de saisie	...
30188	25/10/2018	06083050	RHONE A LYON	002	Pont Pasteur	Le Rhône	LYON	En cours de saisie	...
30625	24/10/2018	06092900	RHONE A MIRBEL	002	Sauv. Poissons	Le Rhône	MIRBEL	En cours de saisie	...
81581	23/10/2018		L'Yers Vif Grand Hers à Somnac-sur-l'Yers	05110005	Le Grand Hers	Le Grand Hers	SOMNAC SUR L'YERS	En cours de saisie	...
81580	23/10/2018		L'Yers Vif Grand Hers à Somnac-sur-l'Yers	05110004	Le Grand Hers	Le Grand Hers	SOMNAC SUR L'YERS	En cours de saisie	...
30845	23/10/2018	04449005	CHORVILLE DE BEAUMONT A CERELLES	002	Non renseigné	la Chaussée de Beaumont	CERELLES	En cours de saisie	...
81558	23/10/2018		L'Yers Vif Grand Hers à Chababre	05110003	Le Grand Hers	Le Grand Hers	CHALABRE	En cours de saisie	...
30043	23/10/2018	06070050	RHONE A BREGNIER-CORDON 1	002	Du bief à l'amont du seuil des molaires jusqu'à 400 m a.	Le Rhône	BREGNIER-CORDON	En cours de saisie	...
81557	22/10/2018		CHORVILLE A CERELLES	05110002	L'Yers Vif Grand Hers à Sainte-Colombe-sur-l'Yers	Le Grand Hers	SAINT-COLOMBE SUR L'YERS	En cours de saisie	...
30653	22/10/2018	04449017	CHORVILLE A CERELLES	002	Non renseigné	Le Rhône	CERELLES	En cours de saisie	...
81551	22/10/2018	05189010	Le Grand Hers à Le Peyrat	500	P.M. Poissons	Le Grand Hers	LE PEYRAT	En cours de saisie	...
30150	22/10/2018	06072300	RHONE A CULOZ	002	Sauv. Poissons	Le Rhône	RUFFIEUX	En cours de saisie	...
30855	10/10/2018	060717010	BONNEFAY FIF ST-JANTYME & TONNET 1	003	Sauv. Poissons	Bonnefay de Saint-Jantyme	TONNET	En cours de saisie	...

- Une fois dans le premier onglet « Objectifs et protocoles de pêche », les champs modifiables peuvent être modifiés. L'opération est à réitérer pour chaque onglet. Chaque modification demande à être enregistrée.

Protocole de pêche : Pêche complétée à un ou plusieurs passages
 Numéro de l'opération : 01501
 Date et heure de l'opération : 23/10/2018 à 15:15
 Etat d'avancement : En cours de saisie

Code de la station de mesure :
 Libellé de la station de mesure :
 Niveau de qualification : Non qualifiée

Code du point de prélèvement : 05110005
 Localisation précise du point : Le pont
 Coordonnées du point : 571615/1778109 (Lambert II Étendu)

Objectifs et protocoles de pêche
 Mise en œuvre de la pêche
 Données environnementales
 Saisies piscicoles
 Validation


Objectifs et protocoles de pêche
 Protocole de pêche : Pêche complétée à un ou plusieurs passages
 Objectif(s) de pêche : Étude

Informations générales
 Nom de l'organisme ayant réalisé la pêche : AGENCE FRANCAISE POUR LA BIODIVERSITE - DIRECTION REGIONALE OCCITANIE
 Commanditaire : AGENCE FRANCAISE POUR LA BIODIVERSITE - DIRECTION REGIONALE OCCITANIE
 Organisme chargé de la validation technique inv 21 : AGENCE FRANCAISE POUR LA BIODIVERSITE - DIRECTION REGIONALE OCCITANIE
 Directeur de pêche : AFB - DR Occitanie
 Utilisateur ayant créé l'opération : Francis GAYOU
 Date de création : 08/03/2019 à 19:03
 Dernier utilisateur ayant modifié l'opération : Francis GAYOU
 Date de dernière modification : 11/03/2019 à 16:10

Informations contextuelles
 Date et heure du début de l'opération de pêche : 23/10/2018 15:15
 Pente de la ligne d'eau (en ‰) :
 Section mouillée (en m²) :
 Dureté totale (calcium et magnésium, en mg/l) :
 Température maximale moyenne (en °C) :
 Niveau typologique théorique :
 Catégorie piscicole : Première catégorie

Temp. moy. inter-annuelle de l'air du bassin versant amont (en °C) :
 Précipitation moyenne (en mm) :
 Amplitude thermique (en °C) :
 Temp. moy. inter-annuelle de l'année de l'air à la station (en °C) :
 Espèce ciblée : Oui Non

2 Enregistrer

3. Dans l'onglet « Saisies piscicoles », le stylet «  » dans la colonne « Action/Données complémentaires » permet le passage en mode modification.

Objectifs et protocoles de pêche
 Mise en œuvre de la pêche
 Données environnementales
 Saisies piscicoles
 Validation

Créer mesure individuelle (lot N) avec poids
 Créer mesure individuelle (lot N) sans poids
 Créer lot I
 Créer lot S/L
 Créer lot G

Donner les lots sélectionnés

N° lot	Type de lot	Numéro du passage	Code de l'espèce	Nom commun de l'espèce	Taille (en mm)	Poids (en g)	Effectif	/ Données compl.
120	N		2 CHE	Chevaie	32	1		
119	I		2 VAI	Vairon	-	9	15	
118	I		2 LOP	Loche franche	-	5	6	
117	I		2 LOP	Loche franche	-	127	25	
116	S/L		2 VAI	Vairon	-	163	63	
115	B		2 DPL	Écrevisse japonaise	78	13		

3

9. Suppression de données

9.1 Supprimer une opération créée par un autre utilisateur



Seuls les utilisateurs ayant le droit de « Supprimer n'importe quelle opération » peuvent effectuer cette action.



Seules les opérations en cours de saisie peuvent être supprimées

Rechercher par critère l'opération sur laquelle vous souhaitez effectuer des modifications grâce au menu « Recherche / Export d'opérations » (cf. chapitre 6).

1. Dans le tableau des opérations, sélectionner la ligne puis l'option « Modifier » de la colonne « Action ».
2. Cliquer sur le bouton corbeille « » en haut à droite.

	N°	Date de	Code station	Libellé de la station	Code point	Libellé de point	Cours d'eau	Commune	Statut	Actions
<input type="checkbox"/>	39323	13/12/2018	04012050	RAU DU BOST À BUSY-ALBIEUX	041	Non renseigné	goutte du Moulin	BUSY-ALBIEUX	En cours de saisie	—
<input type="checkbox"/>	39153	28/11/2018	06072400	RHONE A RUFFIEUX	002	Suivi Poissons	La Rhône	RUFFIEUX	En cours de saisie	—
<input type="checkbox"/>	39056	22/11/2018	06106600	RHONE A BEAUCHASTEL 1		PK 119.5 à PK 115.5	La Rhône	CHARMES-SUR-RHÔNE	En cours de saisie	—
<input type="checkbox"/>	39160	15/11/2018	06070100	PIER A POISY I	002	Suivi Poissons	La Fier	LOVAGNY	En cours de saisie	—
<input type="checkbox"/>	39148	25/10/2018	06093050	RHONE A LYON		Pont Pasteur	La Rhône	LYON	En cours de saisie	—
<input type="checkbox"/>	39625	24/10/2018	06092900	RHONE A MIRBEL	002	Suivi Poissons	La Rhône	MIRBEL	En cours de saisie	—
<input checked="" type="checkbox"/>	81561	23/10/2018			05110005	L'Yers Vif (Grand Hers) à Sonnac-sur-Fiers	Le Grand Hers	SONNAC-SUR-LYERS	En cours de saisie	
<input type="checkbox"/>	81560	23/10/2018			05110004	L'Yers Vif (Grand Hers) à Sonnac-sur-Fiers	Le Grand Hers	SONNAC-SUR-LYERS	En cours de saisie	—
<input type="checkbox"/>	18645	23/10/2018	04449005	CHOSILLE DE BAUMONT A CERELLES	002	Non renseigné	la Chosille de Beaumont	CERELLES	En cours de saisie	—
<input type="checkbox"/>	81558	23/10/2018			05110003	L'Yers Vif (Grand Hers) à Chalabre	La Grand Hers	CHALABRE	En cours de saisie	—
<input type="checkbox"/>	39043	23/10/2018	06079050	RHONE A BREGNIER-CORDON 1		Du bras à l'amont du seul des moteurs jusqu'à 400 m a.	La Rhône	BREGNIER-CORDON	En cours de saisie	—
<input type="checkbox"/>	81557	22/10/2018			05110002	L'Yers Vif (Grand Hers) à Sainte-Colombe-sur-Fiers	Le Grand Hers	SAINT-COLOMBE-SUR-LYERS	En cours de saisie	—
<input type="checkbox"/>	38653	22/10/2018	04449017	CHOSILLE A CERELLES	002	Non renseigné		CERELLES	En cours de saisie	—
<input type="checkbox"/>	81551	22/10/2018	05109010	La Grand Hers à Le Peyrat	500	P.M. Poissons	La Grand Hers	LE PEYRAT	En cours de saisie	—
<input type="checkbox"/>	39150	23/10/2018	06072300	RHONE A CLOZ	002	Suivi Poissons	La Rhône	RUFFIEUX	En cours de saisie	—
<input type="checkbox"/>	39093	26/10/2018	06071700	BUSSY-ALBIEUX FV ST-ANTOINE & TONTEA 1	001	Suivi Poissons	Boulevard de Saint-Antoine	TONTEA	En cours de saisie	—

Protocole de pêche : Pêche complète à un ou plusieurs passages
Numéro de l'opération : 81561
Date et heure de l'opération : 23/10/2018 à 15:15
Etat d'avancement : En cours de saisie
Code de la station de mesure :
Libellé de la station de mesure :
Niveau de qualification : Non qualifiée
Code du point de prélèvement : 05110005
Localisation précise du point : Le pont
Coordonnées du point : 571615/1778100 (Lambert II Étendu)

Objectifs et protocoles de pêche : Pêche complète à un ou plusieurs passages
Informations générales :
Nom de l'organisme ayant réalisé la pêche : AGENCE FRANCAISE POUR LA BIODIVERSITE - DIRECTION REGIONALE OCCITANIE
Commanditaire : AGENCE FRANCAISE POUR LA BIODIVERSITE - DIRECTION REGIONALE OCCITANIE
Organisme chargé de la validation technique (niv 2) : AGENCE FRANCAISE POUR LA BIODIVERSITE - DIRECTION REGIONALE OCCITANIE
Directeur de pêche : AFB - DR Occitanie
Utilisateur ayant créé l'opération : Francis GAYDU
Date de création : 06/05/2019 à 19:03
Dernier utilisateur ayant modifié l'opération :
Date de dernière modification : Samira TCHOUA
09/04/2019 à 11:31

Informations contextuelles :
Date et heure du début de l'opération de pêche : 23/10/2018 15:15
Pente de la ligne d'eau (en %):
Section mouillée (en m²):
Durée totale (ralentissement et magnésium, en mg/l):
Température maximale moyenne (en °C):
Niveau typologique théorique :
Catégorie piscicole : Première catégorie

Temp. moy. inter-annuelle de l'air de bassin versant amont (en °C):
Précipitation moyenne (en mm):
Amplitude thermique (en °C):
Temp. moy. inter-annuelle de l'année de l'air à la station (en °C):
Espèce ciblée : ☐ Oui ☒ Non

Enregistrer


3. Un pop-up s'affiche pour vous informer que vous allez supprimer une opération et que cette action est irréversible.

Avertissement

Vous êtes sur le point de supprimer l'opération de pêche n°81 561. Cela entraînera la suppression de toutes les données associées à cette opération (données environnementales, saisies piscicoles, fichiers joints, etc...). Cette opération est irréversible, souhaitez-vous néanmoins confirmer la suppression de l'opération ?

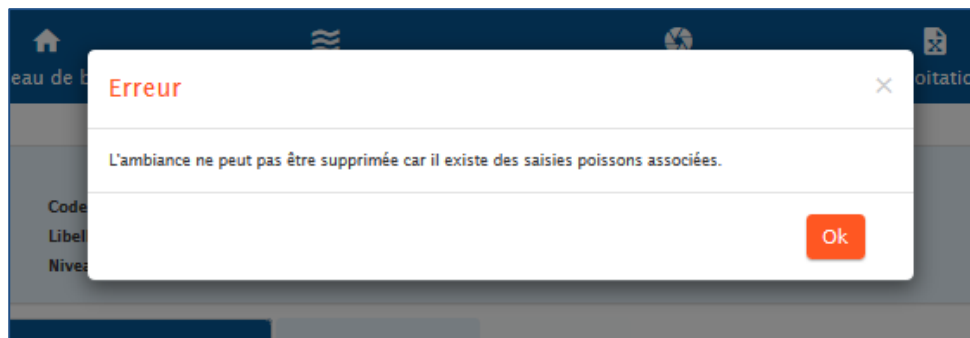
Annuler Confirmer la suppression

9.2 Supprimer une ambiance ou les points complémentaires

 Cette action est seulement possible pour des opérations que vous avez créées ou dont le commanditaire est votre organisme de rattachement et si vous possédez le droit de créer/modifier une opération ».

Cette action est possible seulement s'il n'existe pas de poisson associé aux points complémentaires ou à l'ambiance. Lorsque des poissons ont été saisis, un message apparaît pour informer que la suppression est impossible.

A noter que le nombre de point peut être modifié qu'il y ait des poissons ou non pour ce type de point.

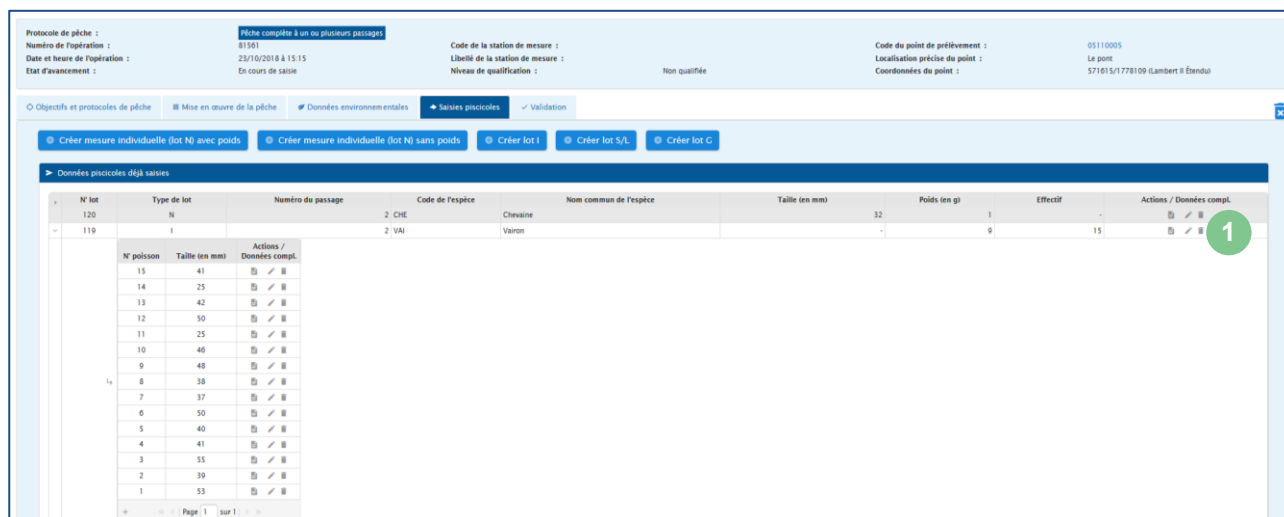


9.3 Supprimer des poissons

 Cette action est seulement possible sur des opérations que vous avez créées ou dont le commanditaire est votre organisme de rattachement et si vous possédez le droit de créer/modifier une opération ».


Sélectionner l'opération sur laquelle vous souhaitez supprimer des poissons puis rendez-vous sur l'onglet « Saisies piscicoles ».


1. Pour supprimer un poisson, un lot ou un poisson dans un lot, cliquer sur la corbeille  dans la colonne « Action/Données compl. ».




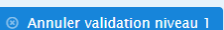
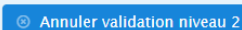
Un 1^{er} pop-up s'affiche pour vous demander de confirmer votre demande de suppression. Un 2nd s'affiche pour vous informer que l'action a bien été réalisée.

10. Invalidation d'une opération

 **Seuls les utilisateurs possédant le droit de valider une opération de pêche niveau 1 et dont l'organisme est celui déclaré comme ayant réalisé la pêche (opérateur), commanditaire ou chargé de la validation technique (expert technique) peuvent invalider une opération de niveau 1.**

 **Pour le niveau 2, cette action est accessible aux utilisateurs possédant le droit de valider une opération de pêche niveau 2 et dont l'organisme est celui déclaré comme chargé de la validation technique (expert technique) de l'opération.**

Il est possible d'annuler le niveau de validation d'une opération à partir **du tableau de bord** :

1. Dans le tableau des opérations, « Vous avez XXX opérations de pêche en attente de validation niveau 2 », ou « XXX de vos opérations de pêche ont récemment été validées niveau 2 », sélectionner la ligne et le niveau de l'opération sur laquelle vous souhaitez annuler la validation.
2. Aller dans la colonne « Action »  et sélectionner « Annuler validation niveau 1 » ou « Annuler validation niveau 2 » de
3. Ou sélectionner une opération et cliquer sur les boutons  ou 

Bienvenue sur l'application ASPE - Application de Saisie des données Piscicoles et Environnementales

[Créer une nouvelle opération de pêche](#)

Vous avez 2680 opérations de pêche en attente de validation niveau 1 dont 2 avec un niveau de qualification « incertaine »

N°	Date opération	Auteur création	Auteur dernière modification	Date dernière modif.	Expertise technique	Code station Sandre	Libellé station Sandre	Code point Sandre ou Wama	Niveau de qualification	Actions
82236	10/11/2017	Frédéric VILLETTE	Emilie BREUCNOT	19/01/2020	AGENCE FRANÇAISE POUR LA BIODIVERSITÉ (AFB) - ANTE	03184370	LA SEINE A DUCLAIR 1	005	Incertaine	
82073	19/10/2017	Laurent DELUSE	Laurent DELUSE	12/03/2020	AGENCE FRANÇAISE POUR LA BIODIVERSITÉ (AFB) - DIREC	03209949	L'YERES A CANDHAN 1	001	Non qualifiée	
4842	13/10/2017	reprise WAMA 1001 DIR1	reprise WAMA 1051 DIR1	29/11/2017	AGENCE FRANÇAISE POUR LA BIODIVERSITÉ (AFB) - DIREC	03170100	LA MAULDRÉ A EPONE 1	005	Incorrecte	
3222	13/10/2017	reprise WAMA 1001 DIR1	reprise WAMA 1001 DIR1	15/01/2018	AGENCE FRANÇAISE POUR LA BIODIVERSITÉ (AFB) - DIREC	03204000	L'AUSTREBERTHE A DUCLAIR 1	005	Incorrecte	
4840	13/10/2017	reprise WAMA 1051 DIR1	reprise WAMA 1051 DIR1	25/10/2017	AGENCE FRANÇAISE POUR LA BIODIVERSITÉ (AFB) - DIREC	03240100	LA ROUVRE A FAVEROLLES 2	005	Incorrecte	

Page 1 sur 536

Vous avez 2626 opérations de pêche en attente de validation niveau 2 dont 19 avec un niveau de qualification « incertaine »

N°	Date opération	Auteur création	Auteur dernière modification	Date dernière modif.	Expertise technique	Code station Sandre	Libellé station Sandre	Code point Sandre ou Wama	Niveau de qualification	Actions
83189	14/05/2020	Baptiste ROUSSEL	Cécile JARDIN	23/05/2020	AGENCE FRANÇAISE POUR LA BIODIVERSITÉ (AFB) - DIREC	03101000	L'ESCAUT CANALISÉ A FRENNES SUR ESCAUT (59)	040	Correcte	
83149	27/09/2019	Laurent DESORMEAUX	Laurent DESORMEAUX	23/04/2020	AGENCE FRANÇAISE POUR LA BIODIVERSITÉ (AFB) - DIREC	03190975	L'EURE A PACY-SUR-EURE 1	005	Correcte	
81695	27/09/2019	Laurent DESORMEAUX	Laurent DESORMEAUX	20/05/2020	AGENCE FRANÇAISE POUR LA BIODIVERSITÉ (AFB) - DIREC	03191200	L'EURE A ECARDENVILLE-SUR-EURE 1	005	Correcte	
82621	27/09/2019	Laurent DESORMEAUX	Laurent DESORMEAUX	20/05/2020	AGENCE FRANÇAISE POUR LA BIODIVERSITÉ (AFB) - DIREC	03191550	L'EURE A CAILLY-SUR-EURE 2	005	Correcte	
82613	27/09/2019	Laurent DESORMEAUX	Laurent DESORMEAUX	20/05/2020	AGENCE FRANÇAISE POUR LA BIODIVERSITÉ (AFB) - DIREC	03200030	L'ITON A AMPREVILLE-SUR-ITON 2	005	Correcte	

Page 1 sur 526

180 de vos opérations de pêche ont récemment été validées niveau 2

N°	Date opération	Auteur création	Auteur dernière modification	Date dernière modif.	Expertise technique	Code station Sandre	Libellé station Sandre	Code point Sandre ou Wama	Niveau de qualification	Actions
83058	18/10/2019	Baptiste ROUSSEL	Cécile JARDIN	03/04/2020	AGENCE FRANÇAISE POUR LA BIODIVERSITÉ (AFB) - DIREC	03178300	LA TROISNE A CHAUMONT-EN-VERON 1	005	Correcte	
82174	18/10/2019	Vincent LESPANNIER	Anthony DE BURCHRAVE	13/12/2019	AGENCE FRANÇAISE POUR LA BIODIVERSITÉ (AFB) - DIREC	03168000	LE RUISSEAU DU LUTTEL A NEAUPHLE-LE-VEUX 1	005	Correcte	
82178	16/10/2019	Vincent LESPANNIER	Anthony DE BURCHRAVE	04/02/2020	AGENCE FRANÇAISE POUR LA BIODIVERSITÉ (AFB) - DIREC	03165750	LE PETIT THÉRAIN A ACHY 1	005	Correcte	
82176	15/10/2019	Vincent LESPANNIER	Anthony DE BURCHRAVE	13/12/2019	AGENCE FRANÇAISE POUR LA BIODIVERSITÉ (AFB) - DIREC	03178835	LE CREVON A SAINT-AIGNAN-SUR-REY 1	005	Correcte	
82209	11/10/2019	Jérémy LECLERC	Anthony DE BURCHRAVE	13/12/2019	AGENCE FRANÇAISE POUR LA BIODIVERSITÉ (AFB) - DIREC	03158000	L'OSE A BEAUMONT-SUR-OSE 1	005	Correcte	

Page 1 sur 36

Un pop-up d'avertissement s'affiche pour vous informer que vous allez annuler la validation d'une opération. Un second s'affiche pour vous informer que l'opération a été invalidée.

À partir du menu « Recherche/Export des opérations » :

Rechercher l'opération que vous souhaitez invalider dans le champ de saisie « Caractéristiques des opérations ».

1. Cliquer sur l'option « consulter » de la colonne « Action ».
2. Aller sur l'onglet validation.
3. Cliquer sur le bouton « Annuler validation niveau () ».

Un pop-up s'affiche pour vous informer que la validation de niveau () de l'opération a été annulée.


N°	Date	Code station	Libellé de la station	Code point	Libellé du point	Cours d'eau	Commune	Statut	Actions
81533	11/10/2018	06166000	DURANCE A CALMONT-SUR-DURANCE	002	Suivi Poissons	La Durance	AVIGNON	Validé niveau 2	consulter


Indicateur	Note	Classe de qualité
IPR	24.84044	3
IPR+	-	-

i Annuler la validation de l'opération de niveau 1, supprime le résultat des calculs IPR/IPR+ et repasse l'opération à «En cours de saisie».

i Annuler la validation de l'opération de niveau 2, repasse l'opération à «Valider niveau 1».


11. Validation ou invalidation en masse (uniquement depuis le tableau de bord)

 **Seuls les utilisateurs possédant le droit de valider une opération de pêche niveau 1 et dont l'organisme est celui déclaré comme ayant réalisé la pêche (opérateur) ou commanditaire peuvent valider en masse des opérations de niveau 1.**

 **Pour le niveau 2, cette action est accessible aux utilisateurs possédant le droit de valider une opération de pêche niveau 2 et dont l'organisme est celui déclaré comme «Organisme chargé de la validation technique (niv. 2)» de l'opération.**

La validation et l'invalidation en masse s'effectue uniquement depuis le tableau de bord :

1. Pour une validation ou invalidation en masse sélectionner les opérations en cochant les cases à gauche des numéros d'opérationset
2. Cliquer sur «Valider XXX » ou « Annulier validation XXX »

 **Lors d'une validation en masse, la qualification par défaut est « Correcte » et pour une invalidation en masse la qualification est modifiable. Dans les deux cas un commentaire générique peut être associée au changement d'état d'avancement.**

Vous avez 7 opérations de pêche en attente de validation niveau 2 dont 3 avec un niveau de qualification « incertaine »

<div><div>1</div></div>	Date opération	Auteur création	Auteur dernière modification	Date dernière modif	Expertise technique	Code station Sandre	Libellé station Sandre	Code point Sandre ou Vinea	Niveau de qualification	Actions	
<div>5</div>	<input type="checkbox"/> 81768	18/02/2020	Eddy COSSON	Eddy COSSON	25/02/2020	AGENCE DE L'EAU ARTOIS-PICARDIE	05118000	L'Arrest à St-Antoine	500	Incertaine	<div>2</div>
	<input type="checkbox"/> 81783	09/01/2019	Eddy COSSON	Eddy COSSON	20/03/2020	AGENCE DE L'EAU ADOUR GARONNE	05118000	L'Arrest à St-Antoine	500	Correcte	
	<input type="checkbox"/> 81782	09/01/2019	Eddy COSSON	Eddy COSSON	20/03/2020	AGENCE DE L'EAU ADOUR GARONNE	05118000	L'Arrest à St-Antoine	500	Correcte	
	<input type="checkbox"/> 81779	09/01/2019	Eddy COSSON	Eddy COSSON	28/02/2020	AGENCE DE L'EAU ADOUR GARONNE	01000274	LA SENGÉE À ETANG (62)	040	Incertaine	
	<input type="checkbox"/> 81775	09/01/2019	Eddy COSSON	Eddy COSSON	12/03/2020	AGENCE DE L'EAU ADOUR GARONNE	01000274	LA SENGÉE À ETANG (62)	040	Qualification non définissable	

Page 1 sur 2

Annuler validation niveau 1

Valider niveau 2

6

Enregistrements 1 - 5 sur 7

Application de Soutien aux données
Pêcheries et Environnementales

Créer une nouvelle opération de pêche

Vous avez 7388 opérations de pêche en attente de validation niveau 1

N°	Date opération	Auteur création	Auteur dernière modification
81581	23/10/2018	François GAYOU	François GAYOU
81590	23/10/2018	François GAYOU	François GAYOU
81558	23/10/2018	François GAYOU	François GAYOU
81557	22/10/2018	François GAYOU	François GAYOU
81551	22/10/2018	François GAYOU	Sandra TOLLU

Valider niveau 2

Dégroupage des lots : OK

Calcul de l'indicateur IPR : OK

Calcul de l'indicateur IPR+ : KO

Indicateur Note Classe de qualité



Indicateur	Note	Classe de qualité
IPR	26.73502	6
IPR+	-	-



Niveau de qualification des données : Correcte

Commentaires :

Annuler Valider niveau 2

Code point Sandre ou Vinea	Niveau de qualification	Actions
05110005	Non qualifiée	
05110004	Non qualifiée	
05110003	Non qualifiée	
05110002	Non qualifiée	
500	Non qualifiée	

 **Afin de faciliter votre recherche d'opération dans votre tableau de bord, toutes les colonnes peuvent être triées en cliquant sur les entêtes ainsi que filtrées en tapant le critère de recherche souhaités dans le champ dédié  puis entrer.**

 **Vous pouvez modifier les colonnes de votre tableau de bord en cliquant sur l'objet  en bas à gauche d'un des tableaux. Attention, dès que l'on change de page, le tableau reprend son paramétrage originel.**

12. Exports disponibles

La version 2.9 d'ASPE vous permet d'effectuer les exports suivants avec les différents formats possibles :

- Listing stations et points de prélèvement (.csv)
- Listing opérations (.csv)
- Résultats d'opérations (.csv)
- Résultats d'opérations avec classes de taille (csv)
- Listing lots et poissons (.csv)
- Pathologies poissons (.csv)
- Listing IPR (.csv)
- Listing IPR+ (.csv)
- Compte-rendu d'opérations (.xlsx /.xls/.pdf)
- Synthèses d'opérations (.xlsx/.xls/.pdf)
- Fiches Vigitruite (.xlsx /.xls/.pdf)
- Fiches Indice Abondance Saumon (.xlsx /.xls/.pdf)
- Fiches Indice Abondance Anguilles (.xlsx /.xls/.pdf)




La fiche synthèse d'opération se compose de 6 pages. Elle contient la description de la station et du point de prélèvement, les conditions liées à la pêche, un tableau général avec liste et histogramme, classe de taille, résultats IPR, résultats IPR+.



Les exports, exception faite des listings stations et points de prélèvements, opérations, lots et poissons et pathologie ne sont disponibles qu'à l'issue de la validation de niveau 1.

Les exports sont possibles à partir de l'onglet « **Exploitations** » ou à partir du bouton «  » à droites sur les pages « **Recherche / Export d'opération** » et « **Stations et points de prélèvements** ».

Pour effectuer un export, il suffit de :

1. Sélectionner dans « Listing et exports », le type de données que vous souhaitez exporter.
2. Cocher une opération ou une station sandre ou encore un point WAMA non rattaché à une station Sandre.
3. Cliquer sur le bouton .

N°	Date	Code station	Libellé de la station	Code point	Libellé du point	Cours d'eau	Commune	Statut	Actions
39341	18/12/2018	06002130	YZERON A OULLINE 1	005	Sauie Poissons	L'Yzeron	OULLINE	Validé niveau 1	...
39355	18/12/2018	06002130	YZERON A OULLINE 2	005	Sauie Poissons	L'Yzeron	OULLINE	Validé niveau 1	...
39323	13/12/2018	04012050	RAU DU BOST À BUSSY-ALBIEUX	041	Non renseigné	goutte du Moulin	BUSSY-ALBIEUX	En cours de saisie	...

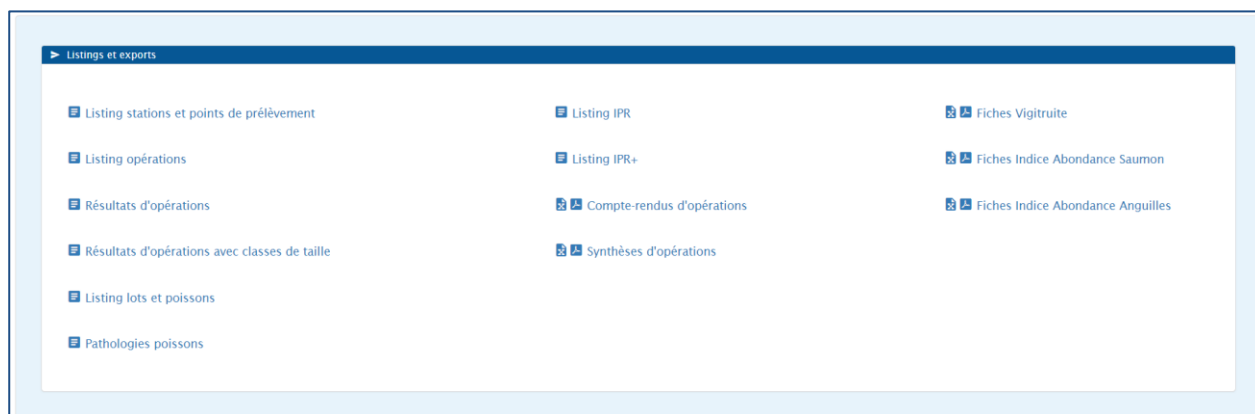


Les exports peuvent être effectués individuellement, dans ce cas le téléchargement est instantané ou bien en masse dans ce cas le traitement est différé. Un message vous informe alors que le traitement est asynchrone et que vous recevrez un lien de téléchargement par mail une fois terminé.

13. Recherche d'exploitations



La recherche d'exploitation vous permet d'accéder à la liste des exploitations possibles.



En cliquant sur l'un d'eux, un renvoi s'effectue sur l'onglet « Recherche/export d'opérations » ou « Stations et points de prélèvements », dans le cas du « Listing stations et points de prélèvements », avec une pré-saisie des critères de recherche nécessaires pour accéder aux différents exports à savoir :

- Le protocole pour les exploitations Vigitruite®, indice abondance anguille et indice abondance saumon
- L'état d'avancement validé niveau 1 et validé niveau 2 pour l'ensemble des exploitations exception faite des listings accessible à tout niveau d'avancement.

14. Aide / infos



La rubrique Aide / infos permet d'accéder à la documentation technique relative à l'outil et aux données. Les fichiers peuvent être accessibles à la racine de la rubrique ou dans des dossiers thématiques.

Sont disponibles, par exemple, le guide utilisateur et le modèle physique des données de la base de données.